

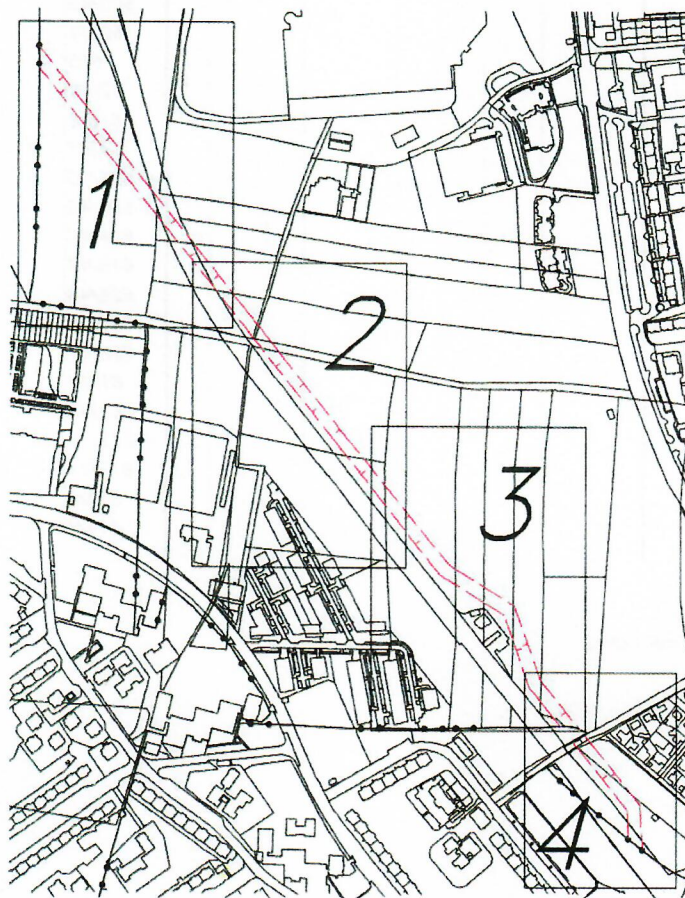
VÝKAZ DOSAVADNÍHO A NOVÉHO STAVU ÚDAJŮ KATASTRU NEMOVITOSTÍ

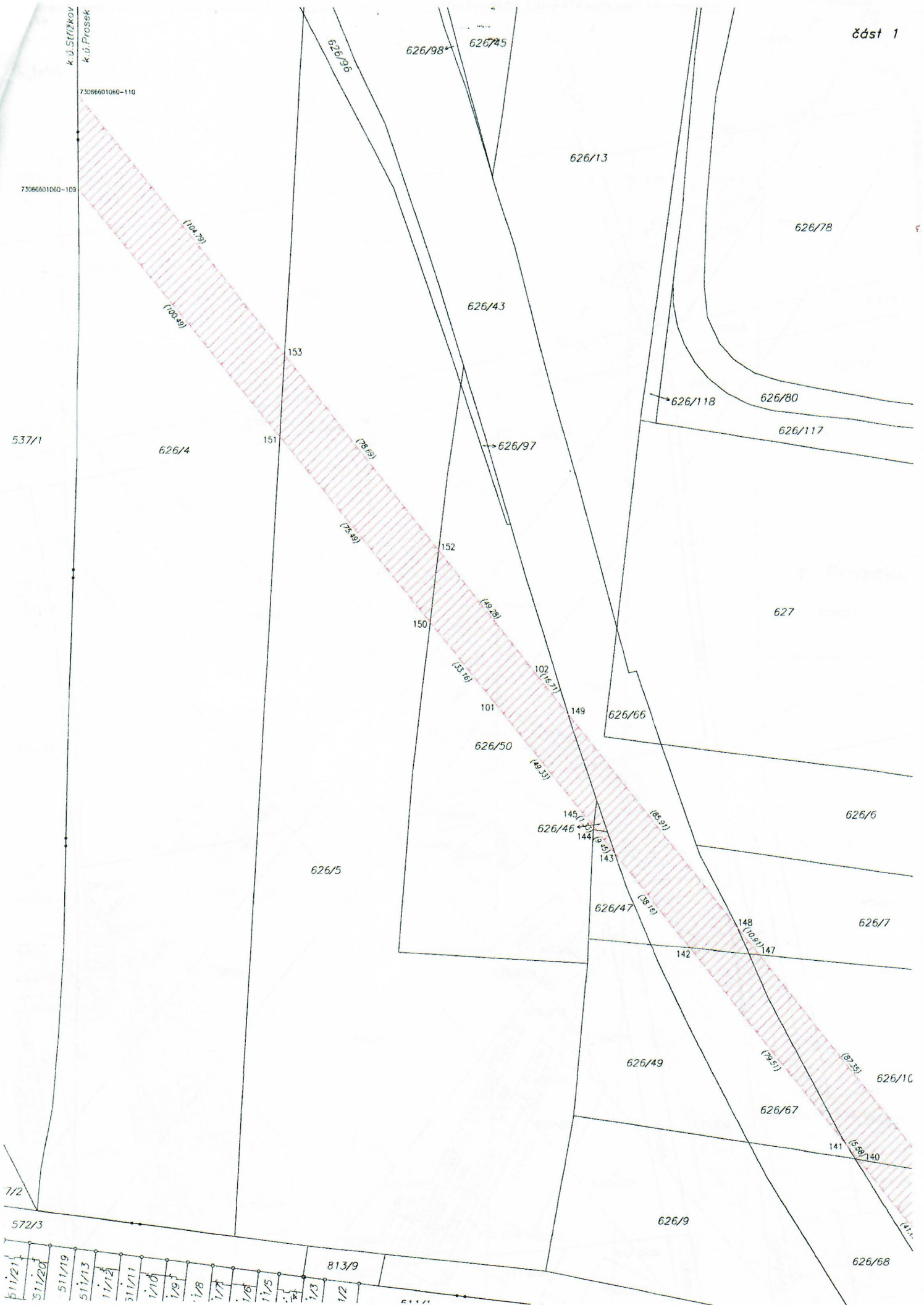
Dosavadní stav				Nový stav									
Označení pozemku parc. číslem	Výměra parcely		Druh pozemku	Označení pozemku parc. číslem	Výměra parcely		Druh pozemku	Typ stavby	Způsob určení	Porovnání se stavem evidence právních vztahů			
	ha	m ²			ha	m ²				Díl přechází z pozemku označeného v katastru nemovitostí	Díl přechází z pozemku označeného v evidenci	Číslo listu vlastnictví	Označení dílu
548/1										548/1		395	
548/2										548/2		439	
548/9										548/9		439	
548/11										548/11		77	
600/30										600/30		457	
600/31										600/31		226	
600/32										600/32		179	
600/34										600/34		332	
600/40										600/40		7038	
600/44										600/44		7038	
600/49										600/49		439	
602/1										602/1		457	
625										625		457	
626/4										626/4		437	
626/5										626/5		77	
626/7										626/7		395	
626/10										626/10		7038	
626/43										626/43		439	
626/46										626/46		77	
626/47										626/47		395	
626/48										626/48		457	
626/50										626/50		327	
626/67										626/67		439	
812/1										812/1		77	
812/2										812/2		455	
812/10										812/10		455	
812/11										812/11		395	
813/2										813/2		455	
814/4										814/4		9557	

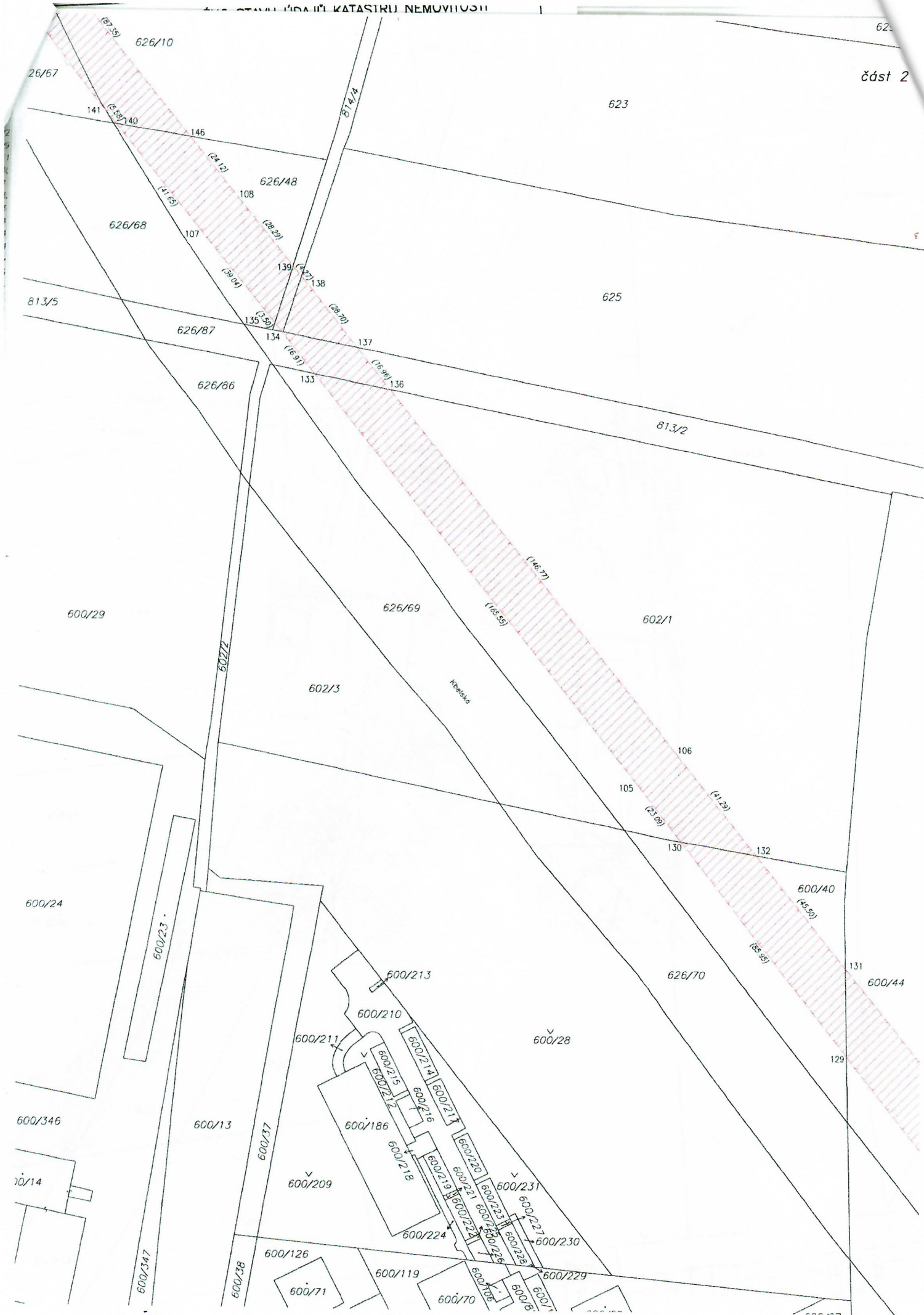
Oprávněný : dle listiny

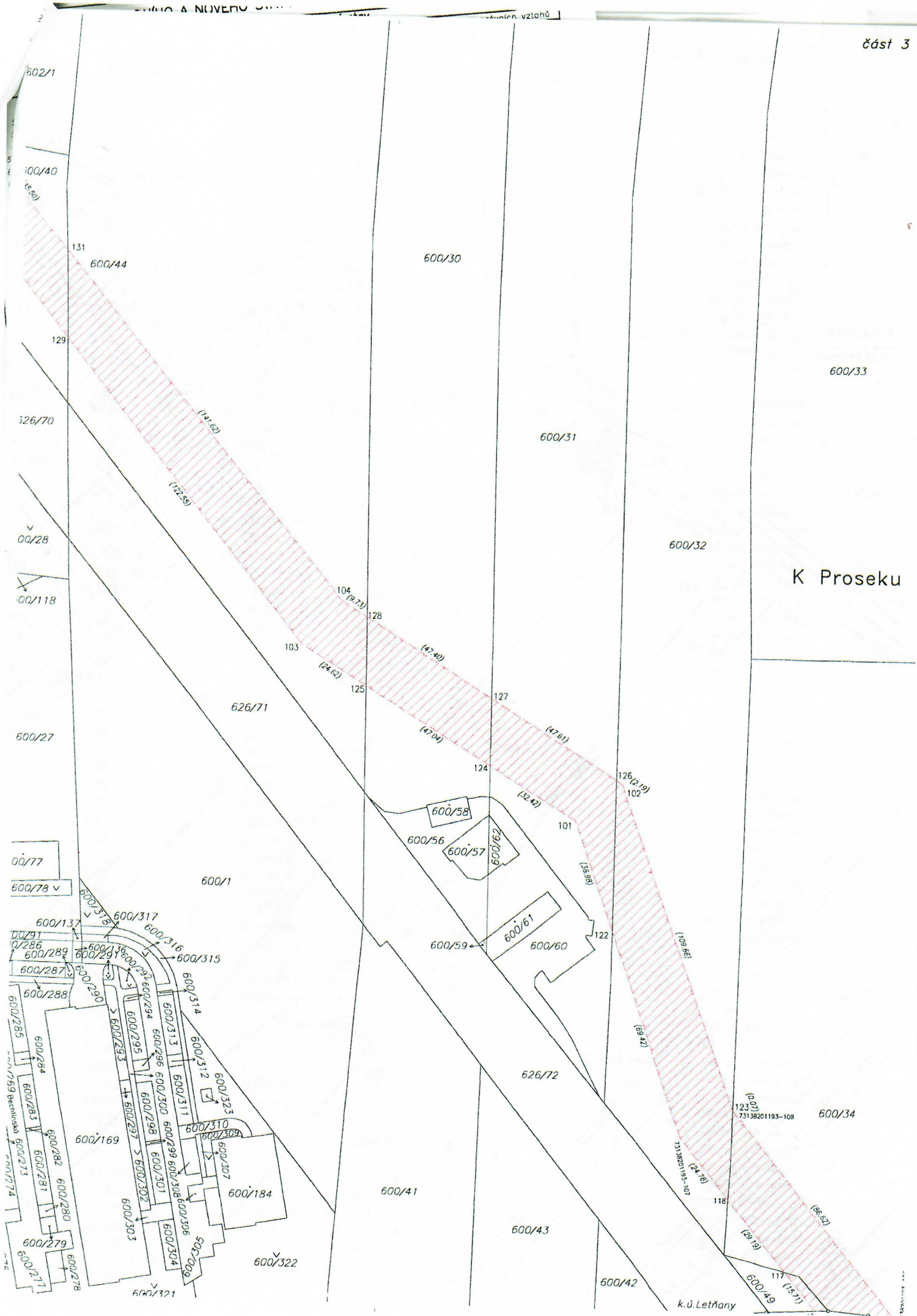
Druh věcného břemene : dle listiny

GEOMETRICKÝ PLÁN pro vymezení rozsahu věcného břemene k části pozemku		Geometrický plán ověřil úředně oprávněný zeměměřický inženýr		Stejnopis ověřil úředně oprávněný zeměměřický inženýr					
		Jméno, příjmení Ing. Lukáš Poláček		Jméno, příjmení Ing. Lukáš Poláček					
		Číslo položky seznamu úředně oprávněných zeměměřických inženýrů 67/95		Číslo položky seznamu úředně oprávněných zeměměřických inženýrů 67/95					
		Dne 1.11.2017 Číslo 105/2017		Dne 8.11.2017 Číslo 55/2017					
Vyhovitel: Ing. Lukáš Poláček Zelený pah 499/84 140 00 Praha 4		Katastrální úřad souhlasí s odřizováním parce		Tento stejnopis odpovídá geometrickému plánu v elektronické podobě uloženému v dokumentaci katastrálního úřadu					
Číslo plánu: 1593 - 69/2017		KÚ pro hlavní město Prahu KP Praha Jana Balvínová PGP-5186/2017-101 2017.11.07 13:48:11 CET		Ověření stejnopisu geometrického plánu v listinné podobě					
Okres: Praha									
Obec: Praha									
Kat. území: Letňany									
Mapový list: Kralupy n. Vlt. 4-9/12,32,41,43									
Dosavadním vlastníkům pozemků byla poskytnuta možnost seznámit se v terénu s průběhem navrhovaných nových hranic, které byly označeny přečíslovaným způsobem.									









Seznam souřadnic (S-JTSK)

Číslo bodu	Souřadnice pro zápis do KN			Souřadnice určené měřením		
	Y	X	kód kv.	Y	X	Poznámka
101	736222.37	1039322.20	3			věcné břemeno
102	736207.71	1039310.12	3			věcné břemeno
103	736311.05	1039267.72	3			věcné břemeno
104	736298.43	1039253.52	3			věcné břemeno
105	736454.78	1039086.12	3			věcné břemeno
106	736442.46	1039076.24	3			věcné břemeno
107	736595.54	1038910.59	3			věcné břemeno
108	736583.22	1038900.71	3			věcné břemeno
109	736049.86	1039609.51	4			věcné břemeno
110	736050.00	1039607.29	4			věcné břemeno
111	736029.97	1039634.43	4			věcné břemeno
112	736029.99	1039634.16	4			věcné břemeno
113	736119.65	1039506.11	8			věcné břemeno
114	736120.73	1039504.77	8			věcné břemeno
115	736121.17	1039504.23	8			věcné břemeno
116	736126.13	1039498.07	3			věcné břemeno
117	736153.09	1039464.57	3			věcné břemeno
118	736171.39	1039441.83	3			věcné břemeno
119	736044.91	1039570.00	8			věcné břemeno
120	736102.34	1039498.25	8			věcné břemeno
121	736105.85	1039493.86	3			věcné břemeno
122	736210.05	1039357.07	3			věcné břemeno
123	736170.35	1039413.22	3			věcné břemeno
124	736249.99	1039305.23	3			věcné břemeno
125	736290.07	1039280.61	3			věcné břemeno
126	736209.57	1039308.96	3			věcné břemeno
127	736249.96	1039283.76	3			věcné břemeno
128	736290.17	1039258.67	3			věcné břemeno
129	736387.11	1039171.63	3			věcné břemeno
130	736440.45	1039104.23	3			věcné břemeno
131	736387.73	1039143.60	3			věcné břemeno
132	736416.42	1039108.28	3			věcné břemeno
133	736558.35	1038956.97	3			věcné břemeno
134	736568.93	1038943.78	3			věcné břemeno
135	736571.12	1038941.05	3			věcné břemeno
136	736534.28	1038961.74	3			věcné břemeno
137	736544.89	1038948.51	3			věcné břemeno
138	736562.84	1038926.11	3			věcné břemeno
139	736565.52	1038922.78	3			věcné břemeno
140	736621.60	1038878.10	3			věcné břemeno
141	736625.09	1038873.75	3			věcné břemeno
142	736674.83	1038811.72	3			věcné břemeno
143	736698.71	1038781.95	3			věcné břemeno
144	736704.62	1038774.58	3			věcné břemeno
145	736705.45	1038773.54	3			věcné břemeno
146	736598.31	1038881.89	3			věcné břemeno
147	736652.96	1038813.75	3			věcné břemeno
148	736659.78	1038805.23	3			věcné břemeno
149	736713.53	1038738.21	3			věcné břemeno
150	736757.23	1038709.33	3			věcné břemeno
151	736804.83	1038650.74	3			věcné břemeno
152	736754.57	1038686.53	3			věcné břemeno
153	736803.40	1038624.82	3			věcné břemeno
73086601060-101	736736.31	1038735.06	3			věcné břemeno
73086601060-102	736723.99	1038725.18	3			věcné břemeno
73086601060-109	736868.20	1038572.75	3			věcné břemeno
73086601060-110	736868.42	1038542.64	3			věcné břemeno
73138201193-105	736051.01	1039591.38	3			věcné břemeno
73138201193-106	736033.31	1039584.50	3			věcné břemeno
73138201193-107	736186.93	1039422.53	3			věcné břemeno
73138201193-108	736170.33	1039413.29	3			věcné břemeno
73138201193-117	736048.38	1039632.65	3			věcné břemeno
73138201193-120	736029.10	1039647.48	3			věcné břemeno
73138201193-121	736126.47	1039497.64	3			věcné břemeno
73138201193-123	736143.24	1039476.81	3			věcné břemeno
73138201193-124	736110.38	1039488.20	3			věcné břemeno
73138201193-126	736116.20	1039480.92	3			věcné břemeno